








LEGENDA

-  - zainwentaryzowane drzewo do adaptacji z przybliżonym zasięgiem korony
 -  - drzewo kolidujące z inwestycją, przewidziane do usunięcia z przybliżonym zasięgiem korony
 -  - krzewy kolidujące z inwestycją, przewidziane do usunięcia
- EWIDENCJA**
-  - linie rozgraniczające teren inwestycji
 -  - linie czasowego zajęcia terenu pod inwestycję
 -  - granice działek ewidencyjnych
 -  - numery działek ewidencyjnych objętych wnioskiem ZRID

Investor:

POWIAT WOŁOMIŃSKI
ul. Prądzińskiego 3
05-200 Wołomin

Wykonawca:
BPiL
Biuro Projektów Inżynierii Lądowej
Biuro Projektów Inżynierii Lądowej Sp. z o.o.
ul. Dywizjonu 303 127177 | 01 - 470 Warszawa
tel.:(+48 22) 295 12 36 | fax.:(+48 22) 295 13 14
mail: biuro@bpil.eu

Temat:
**Rozbudowa drogi powiatowej nr 4360W
(ul. Piłsudskiego i ul. Radzumińskiej) w Wołominie na odcinku
od ul. Lwowskiej do ronda w miejscowości Czarna**

Stadium projektu: **Projekt wykonawczy** Branża: **Zieleń**

Tytuł rysunku:
Plan sytuacyjny

Stanowisko	Imię, nazwisko i nr uprawnień	Podpis	Data:
Projektant	mgr inż. arch. krajobrazu Katarzyna Jarosz		listopad 2013
Opracowujący			Skala: 1:500
Opracowujący			Rys. nr 2.2
Sprawdzający			